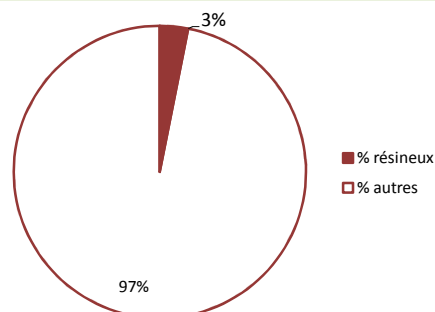


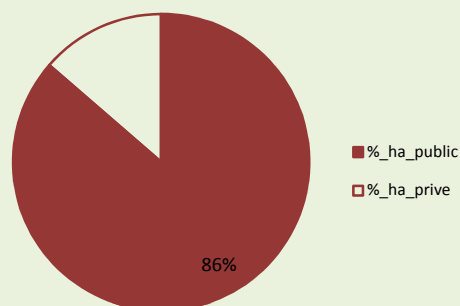
## Description du conseil cynégétique

(Secteur de) Conseil cynégétique	Lacs
Superficie totale du (secteur de) Conseil cynégétique (1000 ha)	25.826
Superficie boisée occupée par le Cerf (1000 ha)	0
Superficie de référence plan de tir Cerf (1000 ha)	0

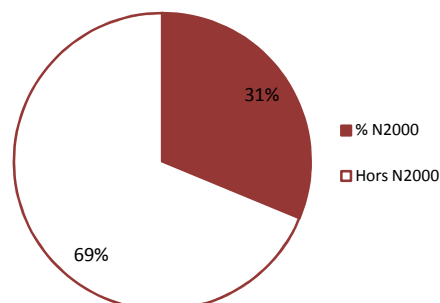
Proportion forêt de résineux (%)



Proportion propriétés publiques (%)



Proportion des sites Natura 2000 (%)

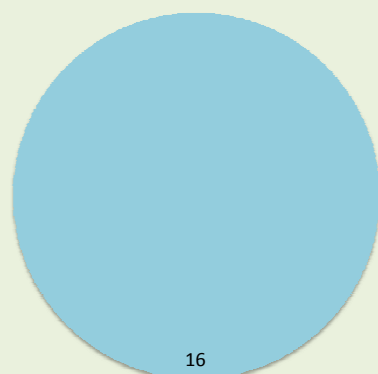


Altitude moyenne (m)	225
Indice de masse corporelle du cerf (IMC) (kg)	42.08
Catégorie IMC	riche
Prélèvement (n/1000 ha) 2015	Données à l'échelle du Conseil
cerf	0.00
chevreuil	17.53
sanglier	14.82
Prélèvement absolu 2015	
daim	0
mouflon	0
Densité estimée Cerf en 2017 / 1000 ha bois référence	0

Nombre de placettes

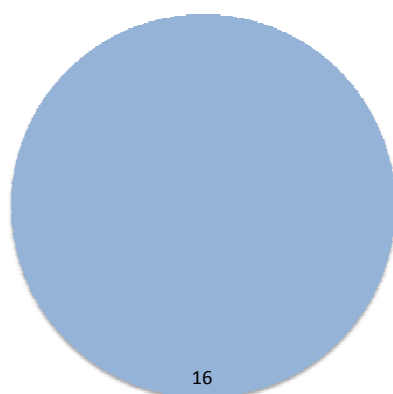
16

Objectif sylvicole n°1



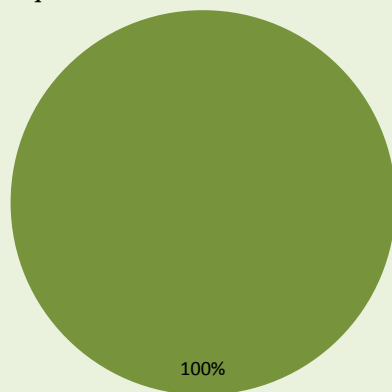
- Chênes indigènes
- Hêtre
- Epicéa commun
- Non défini ou non communiqué

Objectif sylvicole n°2



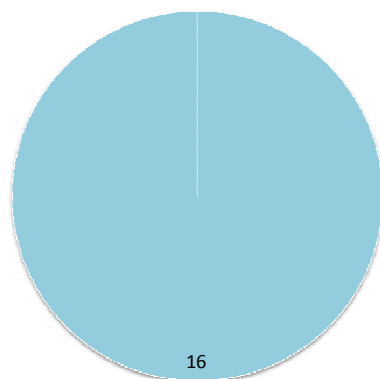
- Chênes indigènes
- Hêtre
- Epicéa commun
- Douglas
- Non défini ou non communiqué

Proportion des dispositifs en forêt publique



- Public
- Privé

Types de peuplements

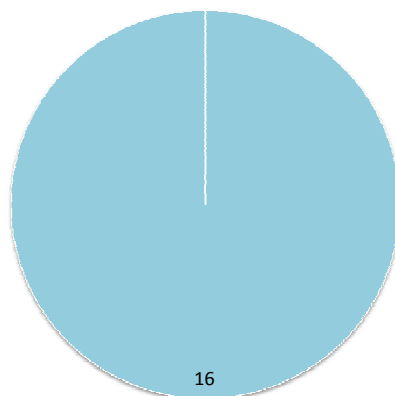


- Feuillus
- Mixte
- Résineux
- Non communiqué

## Régime

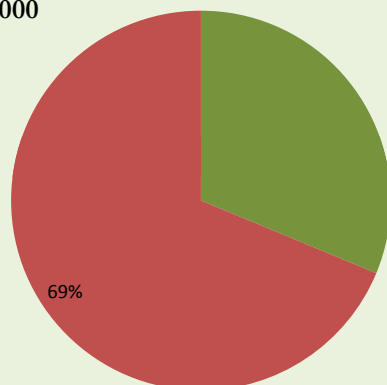
- Futaie
- Mise à blanc
- Taillis
- Taillis-sous-futaie
- Autre

## Régénération



- Plantation
- Régénération naturelle
- Non communiqué

## Proportion de dispositifs en Natura 2000



- Natura 2000
- Hors Natura 2000