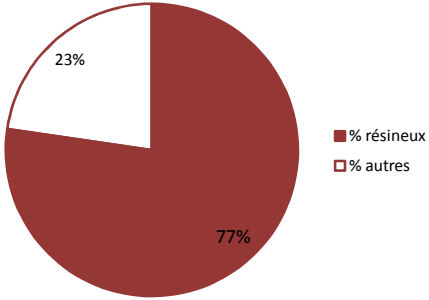
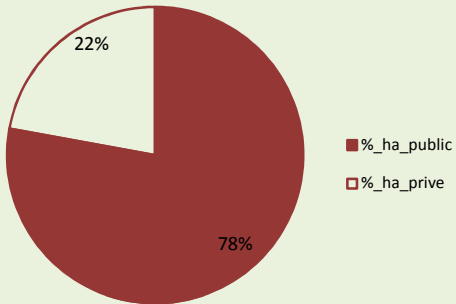
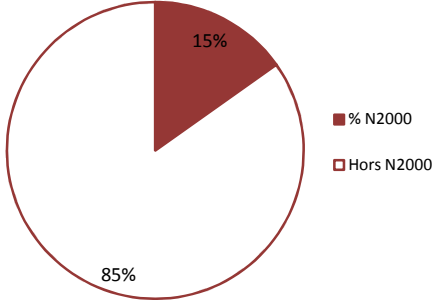


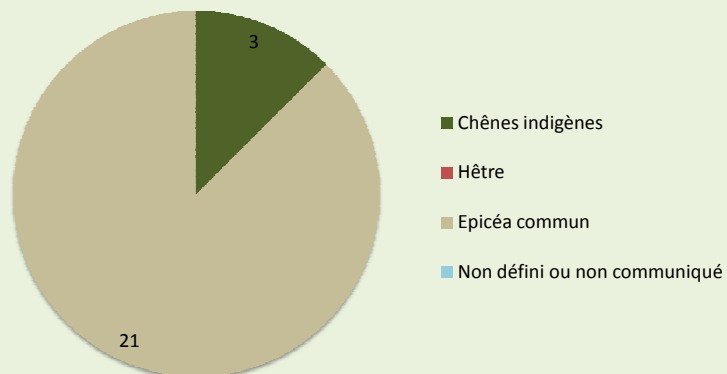
Description du conseil cynégétique

(Secteur de) Conseil cynégétique	Hautes Fagnes Eifel Bullange Sud
Superficie totale du (secteur de) Conseil cynégétique (1000 ha)	10.094
Superficie boisée occupée par le Cerf (1000 ha)	3.613
Superficie de référence plan de tir Cerf (1000 ha)	3.579
Proportion forêt de résineux (%)	 <p>■ % résineux ■ % autres</p>
Proportion propriétés publiques (%)	 <p>■ %_ha_public ■ %_ha_prive</p>
Proportion des sites Natura 2000 (%)	 <p>■ % N2000 ■ Hors N2000</p>
Altitude moyenne (m)	580
Indice de masse corporelle du cerf (IMC) (kg)	40.37
Catégorie IMC	riche
Prélèvement (n/1000 ha) 2015	Données à l'échelle du secteur de Conseil
cerf	11.23
chevreuil	32.54
sanglier	6.83
Prélèvement absolu 2015	
daim	0
mouflon	0
Densité estimée Cerf en 2017 / 1000 ha bois référence	37

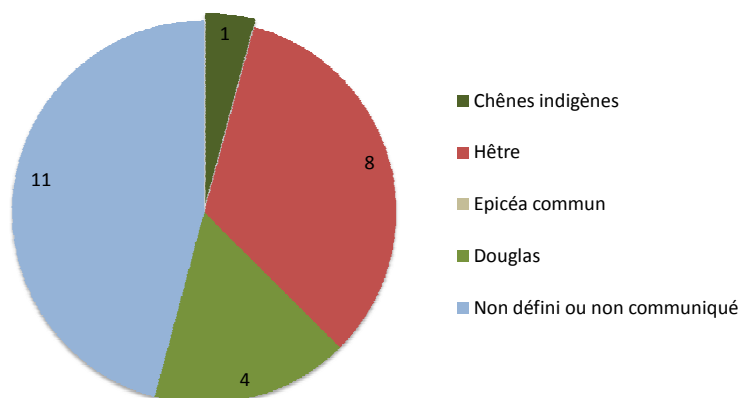
Nombre de placettes

24

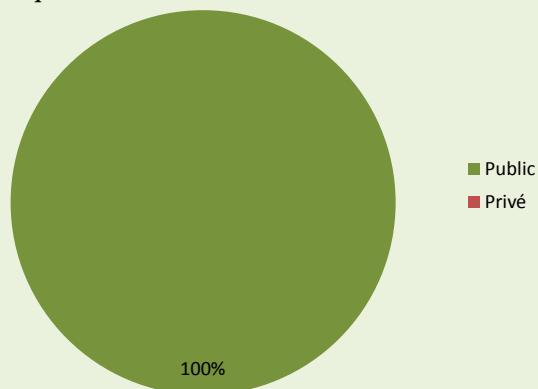
Objectif sylvicole n°1



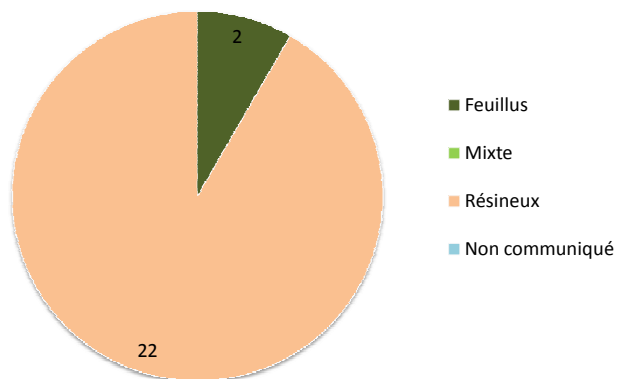
Objectif sylvicole n°2



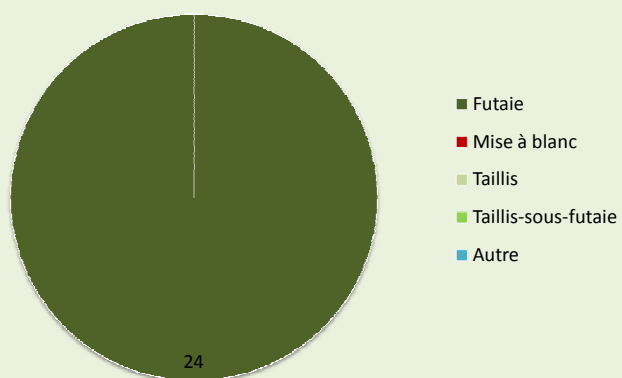
Proportion des dispositifs en forêt publique



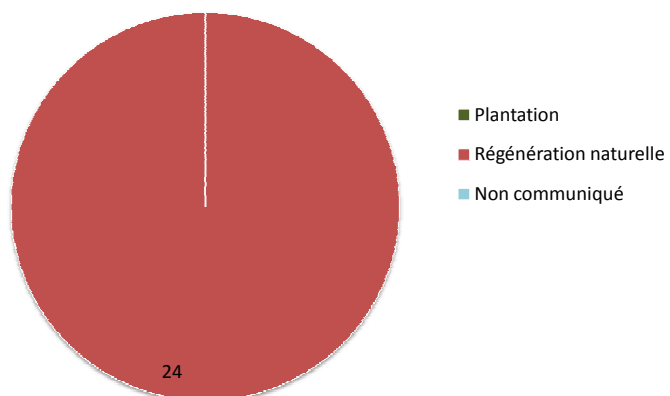
Types de peuplements



Régime



Régénération



Proportion de dispositifs en Natura 2000

