

Description du conseil cynégétique

(Secteur de) Conseil cynégétique

Famenne - Condroz Sud Est

Superficie totale du (secteur de) Conseil cynégétique
(1000 ha)

3.675

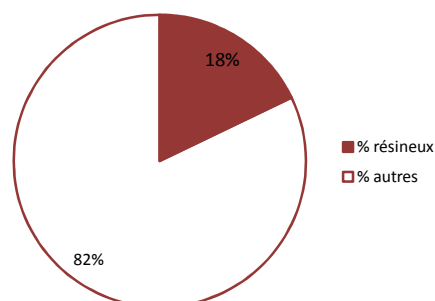
Superficie boisée occupée par le Cerf (1000 ha)

2.5

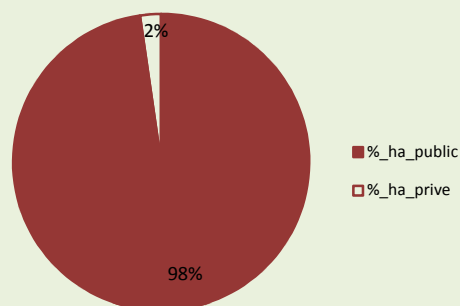
Superficie de référence plan de tir Cerf (1000 ha)

2.428

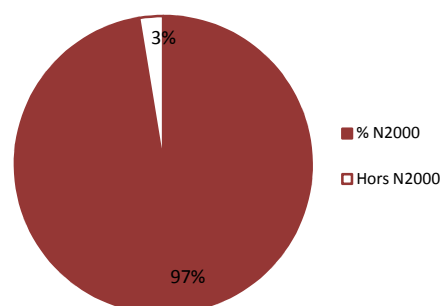
Proportion forêt de résineux (%)



Proportion propriétés publiques (%)



Proportion des sites Natura 2000 (%)



Altitude moyenne (m)

192

Indice de masse corporelle du cerf (IMC) (kg)

41.71

Catégorie IMC

riche

Prélèvement (n/1000 ha) 2015

Données à l'échelle du Conseil

cerf

16.79

chevreuil

16.85

sanglier

40.89

Prélèvement absolu 2015

daim

45

mouflon

0

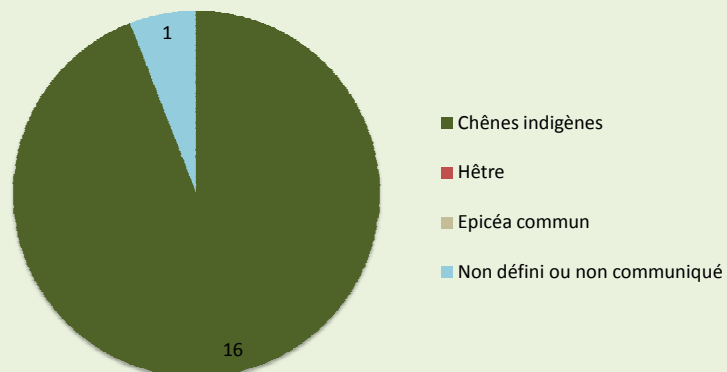
Densité estimée Cerf en 2017 / 1000 ha bois référence

107

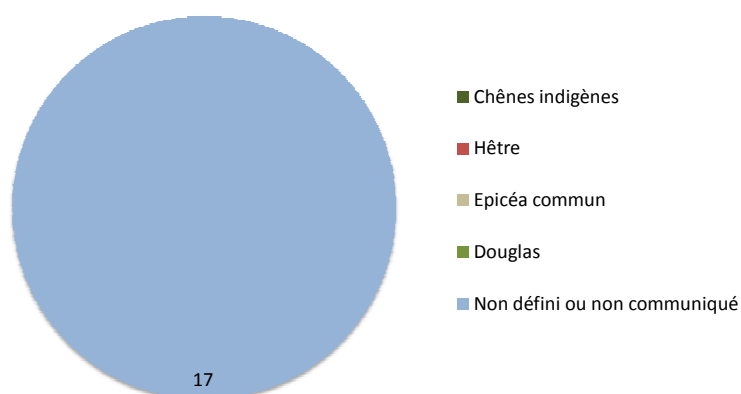
Nombre de placettes

17

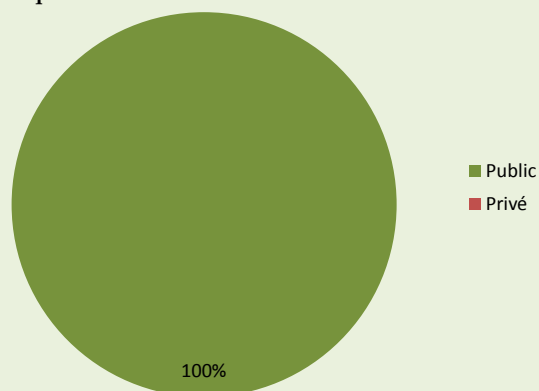
Objectif sylvicole n°1



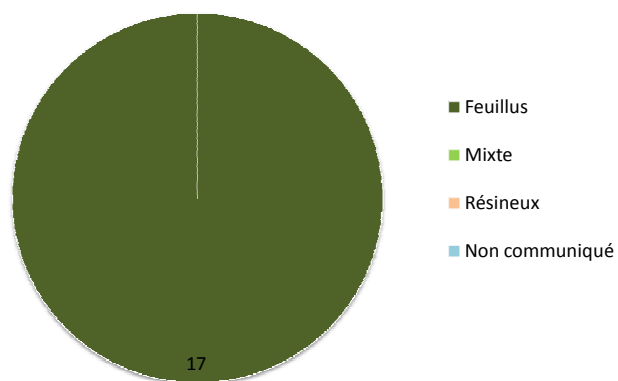
Objectif sylvicole n°2



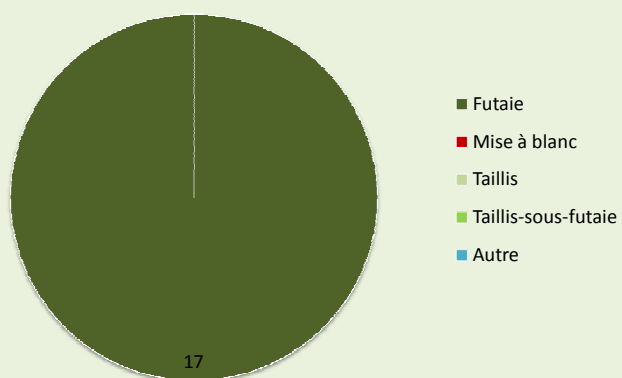
Proportion des dispositifs en forêt publique



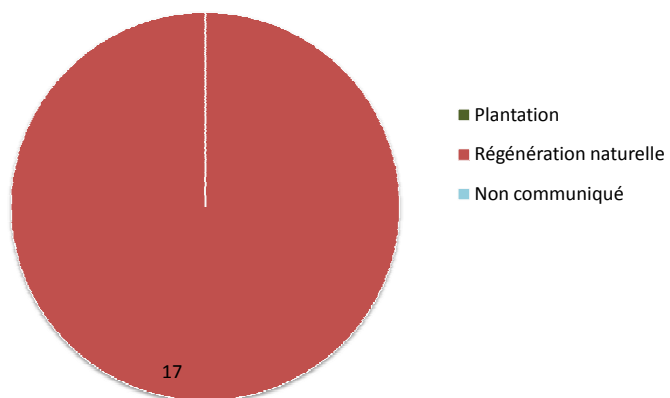
Types de peuplements



Régime



Régénération



Proportion de dispositifs en Natura 2000

